



PLANTA DE SITUAÇÃO
ESCALA: 1/40

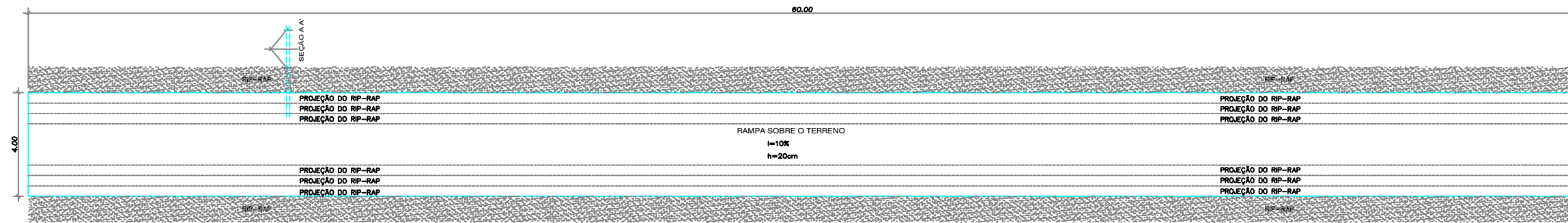
LAIANNY CRISTINNY RIBEIRO DE OLIVEIRA:02346744 239
Assinado de forma digital por LAIANNY CRISTINNY RIBEIRO DE OLIVEIRA:0234674423 9



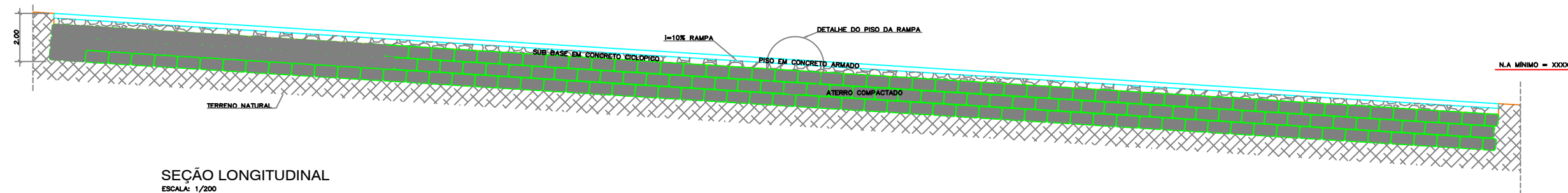
Identificação: OBRA DE INFRAESTRUTURA URBANA - URBANIZAÇÃO DA ORLA DA VILA DE NOVA OLINDA COM CONSTRUÇÃO DE RAMPA NAÚTICA, NO MUNICÍPIO DE AUGUSTO CORRÊA/PA. COORDENADAS GEOGRÁFICAS: LAT.: -01° 5' 33.00"S LONG.: -46° 28' 29.57"W	
Conteúdo PLANTA DE SITUAÇÃO E IMAGEM DE SATÉLITE	Endereço: VILA DE NOVA OLINDA, S/N, AUGUSTO CORRÊA/PA.
Desenho: TEC. EVERSON SOUSA	Responsável Técnico: Laianny Cristinny R. de Oliveira CREA/PA N° 1517817536
Esc: INDICADA	

01/05

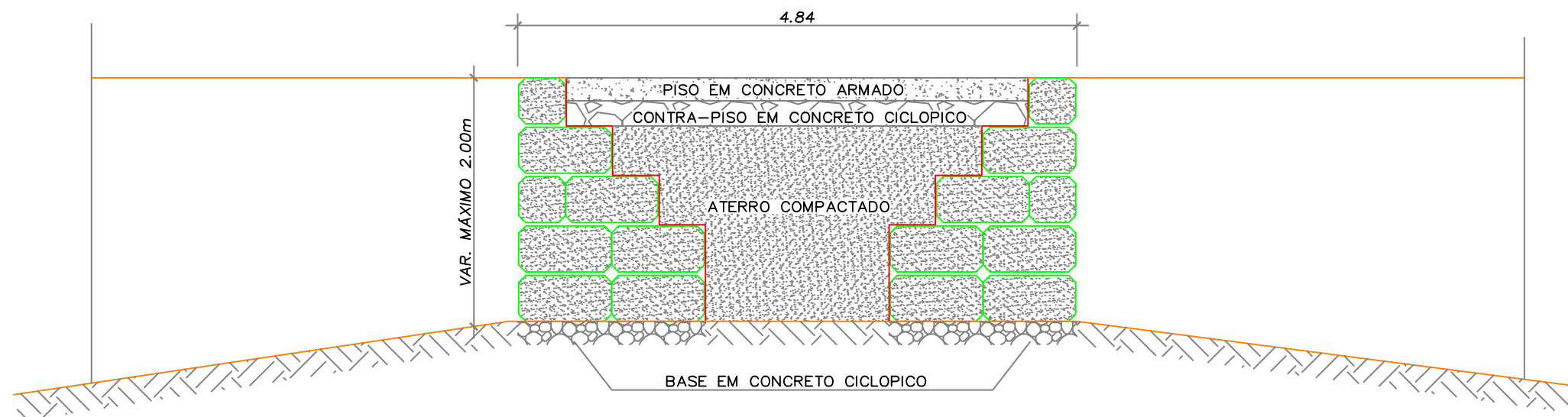
NOVA OLINDA - RAMPA DE 60m



PLANTA DA RAMPA
ESCALA: 1/200



SEÇÃO LONGITUDINAL
ESCALA: 1/200



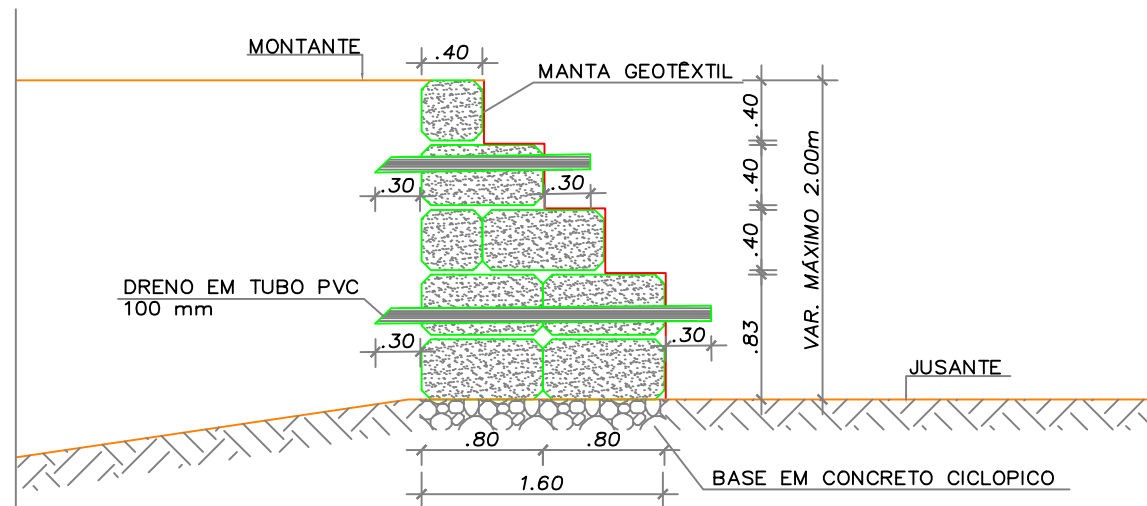
SEÇÃO AA'
ESCALA: 1/50

LAIANNY CRISTINNY RIBEIRO DE OLIVEIRA:02346744 239
Assinado de forma digital por LAIANNY CRISTINNY RIBEIRO DE OLIVEIRA:0234674423 9



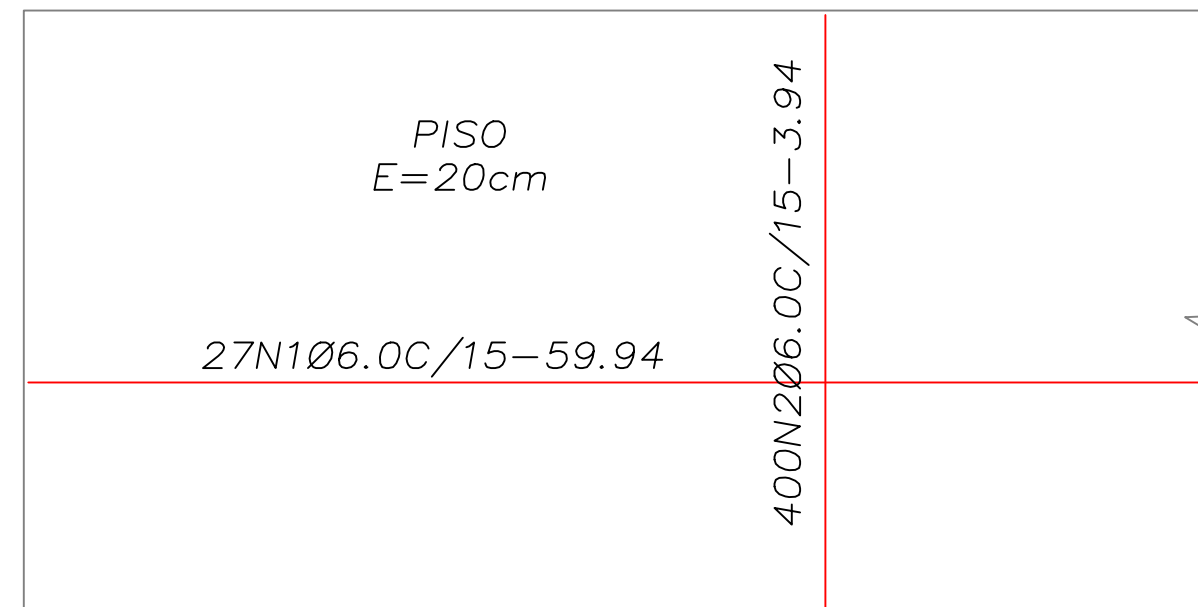
Identificação: OBRA DE INFRAESTRUTURA URBANA - URBANIZAÇÃO DA ORLA DA VILA DE NOVA OLINDA COM CONSTRUÇÃO DE RAMPA NAÚTICA, NO MUNICÍPIO DE AUGUSTO CORRÊA/PA. COORDENADAS GEOGRÁFICAS: LAT.: -01° 5' 33.00"S LONG.: -46° 28' 29.57"W	
Conteúdo: PLANTA DA RAMPA, SEÇÃO LONGITUDINAL E SEÇÃO AA'.	Endereço: VILA DE NOVA OLINDA, S/N, AUGUSTO CORRÊA/PA.
Desenho: TEC. EVERSON SOUSA	Responsável Técnico:
Esc: INDICADA	Data: Novembro/2023
Laianny Cristinny R. de Oliveira CREA/PA Nº 1517817536	

02/05



SEÇÃO ESQUEMÁTICA DE RIP-RAP

ESCALA: 1/50



ARMAÇÃO POSITIVA DO PISO - RAMPA

ESC.: 1/100

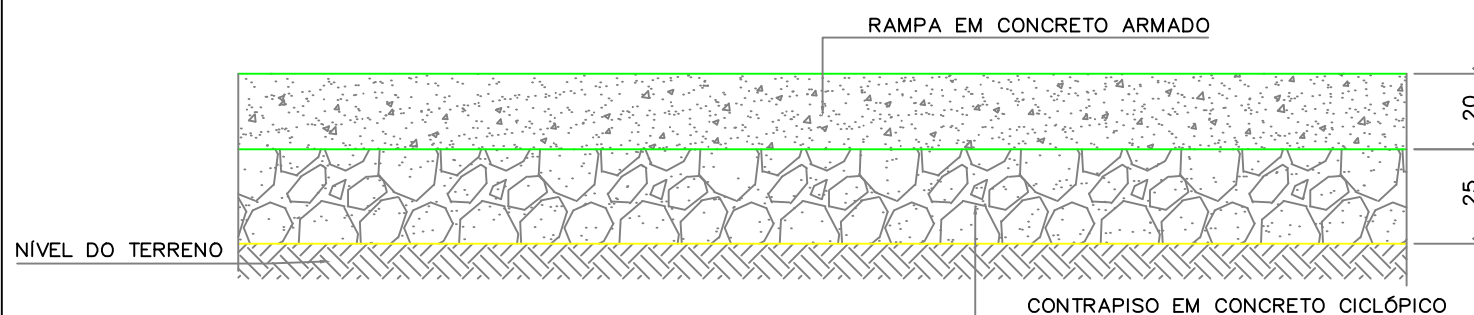
Tabela de aço

AÇO	N	DIAM	Q	UNIT (cm)	C.TOTAL (cm)
CA60	1	6.0	27	59,94	1.618,38
	2	6.0	400	3,94	1.576,00

Resumo do aço

AÇO	DIAM	C.TOTAL (m)	PESO + 10 % (kg)
CA60	6.0	3.194,38	773,04


PESO TOTAL	
CA60	774



DETALHE DO PISO DA RAMPA

ESCALA: 1/20


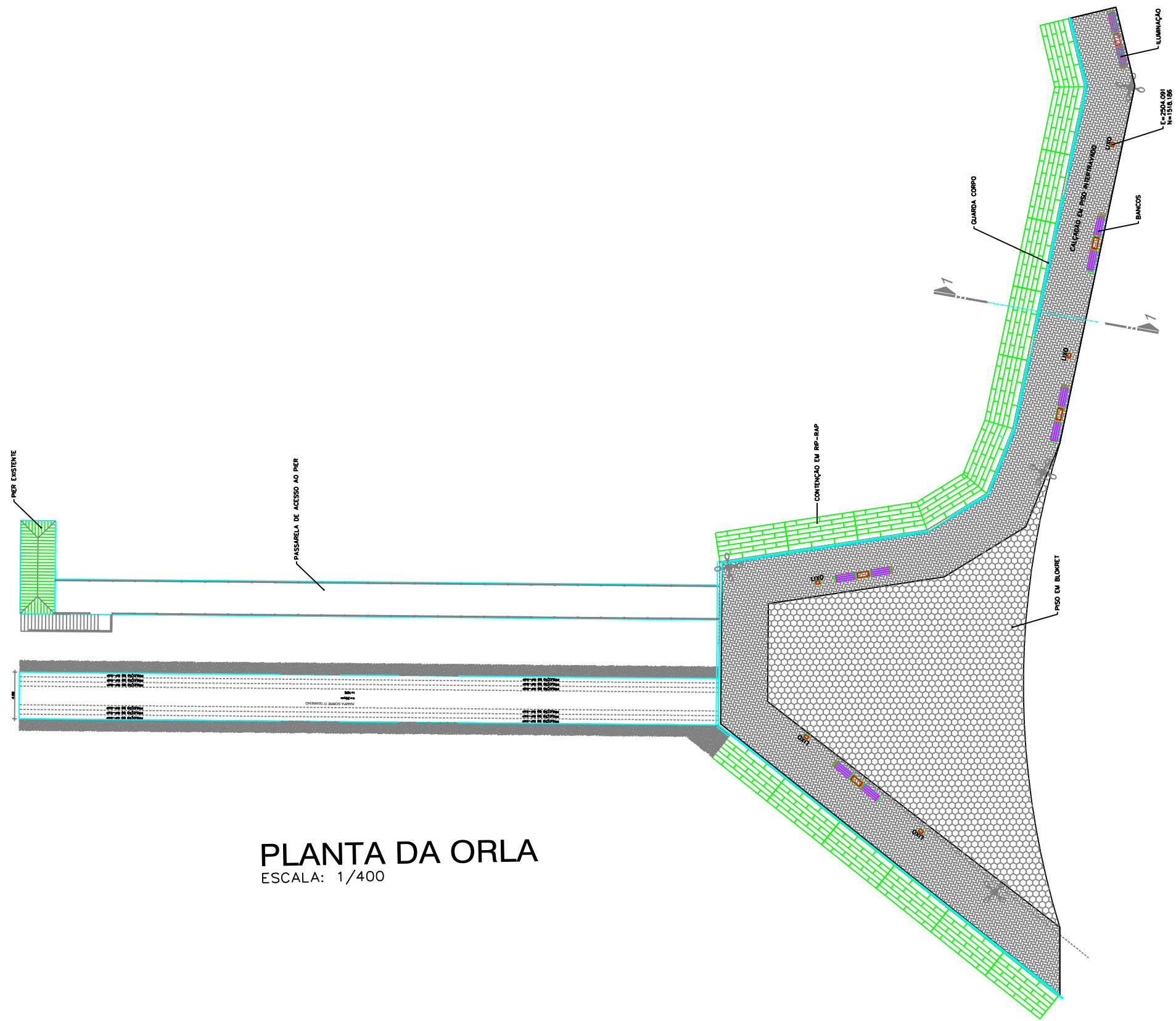
LAIANNY CRISTINNY RIBEIRO DE OLIVEIRA:02346744239
Assinado de forma digital por LAIANNY CRISTINNY RIBEIRO DE OLIVEIRA:02346744239



Identificação:
OBRA DE INFRAESTRUTURA URBANA - URBANIZAÇÃO DA ORLA DA VILA DE NOVA OLINDA COM CONSTRUÇÃO DE RAMPA NAÚTICA, NO MUNICÍPIO DE AUGUSTO CORRÊA/PA.
COORDENADAS GEOGRÁFICAS: LAT.: -01° 5' 33.00"S LONG.: -46° 28' 29.57"W

Conteúdo: Seção Esquemática de Rip-Rap, Detalhe do Piso da Rampa, Armação Positiva do Piso - Rampa e Tabelas.	Endereço: VILA DE NOVA OLINDA, S/N, AUGUSTO CORRÊA/PA.
Desenho: TEC. EVERSON SOUSA	Responsável Técnico: Laianny Cristinny R. de Oliveira CREA/PA N° 1517817536
Esc: INDICADA	Data: Novembro/2023

03/05



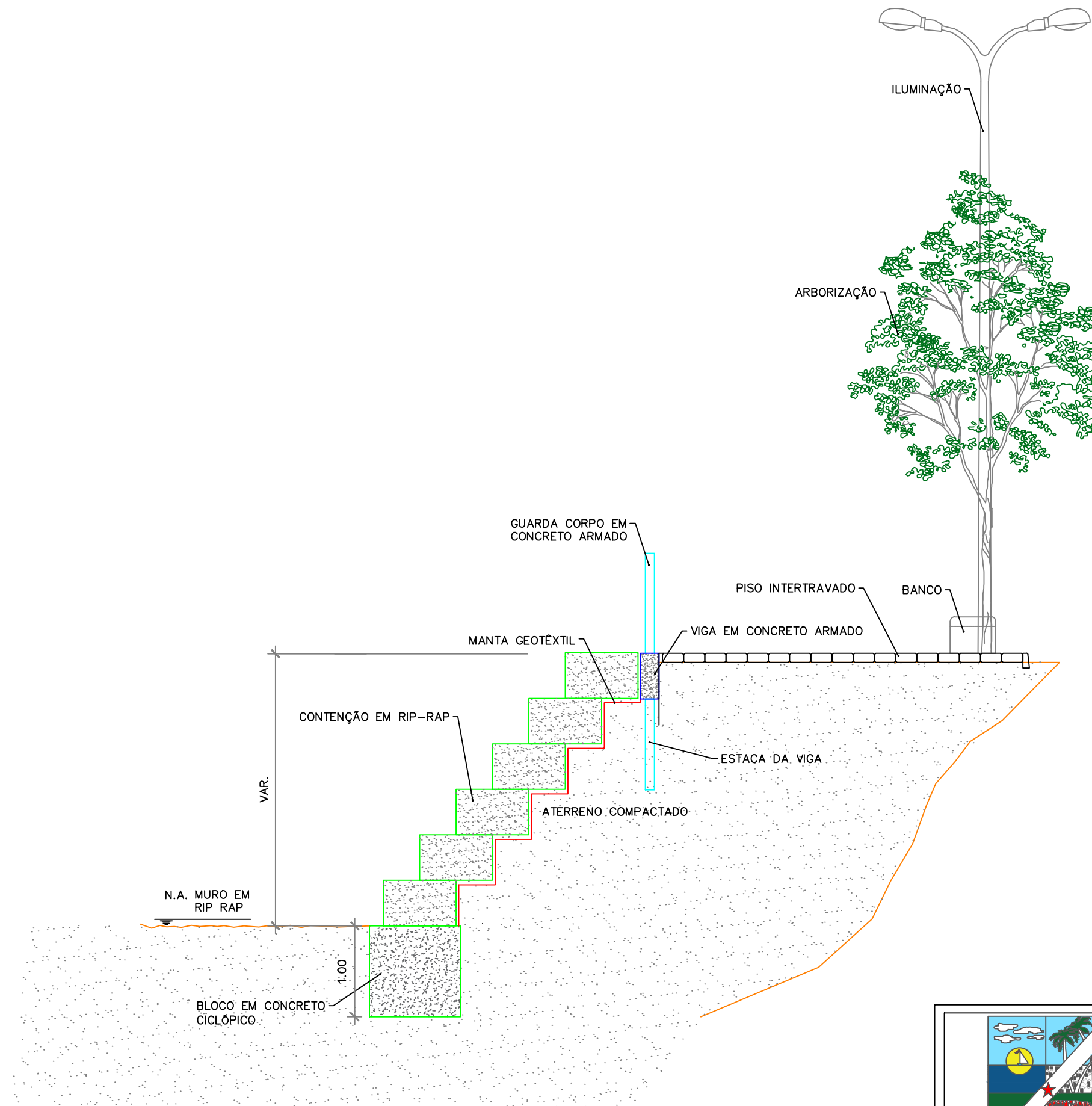
PLANTA DA ORLA

ESCALA: 1/400

LAIANNY CRISTINNY RIBEIRO DE OLIVEIRA:02346744 239
 Assinado de forma digital por LAIANNY CRISTINNY RIBEIRO DE OLIVEIRA:0234674423 9



Identificação: OBRA DE INFRAESTRUTURA URBANA - URBANIZAÇÃO DA ORLA DA VILA DE NOVA OLINDA COM CONSTRUÇÃO DE RAMPA NAÚTICA, NO MUNICÍPIO DE AUGUSTO CORRÊA/PA. COORDENADAS GEOGRÁFICAS: LAT.: -01° 5' 33.00"S LONG.: -46° 28' 29.57"W	
Conteúdo PLANTA DA ORLA	Endereço: VILA DE NOVA OLINDA, S/N, AUGUSTO CORRÊA/PA.
Desenho: TEC. EVERSON SOUSA	Responsável Técnico: Laianny Cristinny R. de Oliveira CREA/PA Nº 1517817536
Esc: INDICADA	Data: Novembro/2023
04/05	



SEÇÃO 01
ESC.: 1/50

LAIANNY CRISTINNY RIBEIRO DE OLIVEIRA:02346744 239
Assinado de forma digital por LAIANNY CRISTINNY RIBEIRO DE OLIVEIRA:0234674423 9



Identificação: OBRA DE INFRAESTRUTURA URBANA - URBANIZAÇÃO DA ORLA DA VILA DE NOVA OLINDA COM CONSTRUÇÃO DE RAMPA NAÚTICA, NO MUNICÍPIO DE AUGUSTO CORRÊA/PA. COORDENADAS GEOGRÁFICAS: LAT.: -01° 5' 33.00"S LONG.: -46° 28' 29.57"W	
Conteúdo Seção 01 - Detalhamento da Orla	Endereço: VILA DE NOVA OLINDA, S/N, AUGUSTO CORRÊA/PA.
Desenho: TEC. EVERSON SOUSA	Responsável Técnico: Laianny Cristinny R. de Oliveira CREA/PA Nº 1517817536
Esc: INDICADA	

05/05